



TRAMO CRONOMETRADO:	CONCELLO DE TOURO
LONGITUD EN KM :	9,200 KM

DIRECTOR DE CARRERA EN SAIDA:	D. Manuel Ramos Iglesias
DIRECTOR DE CARRERA EN TRAMO	D. Adolfo Mareque Martínez
RESPONSABLE DE SEGURIDAD :	D. Diego Besada González

# ROAD BOOK

VI RALLYMIX CONCELLO DE TOURO

6 E 7 DE MAIO

# ROAD BOOK

## VI RALLY MIX CONCELLO DE TOURO

P. KM.		FOTO TERRESTRE DE TRAMO	INFORMACION	
DISTANCIA TC. 9,200		SIMULACION DE LA DIRECCION A SEGUIR		
<b>P.KM. TRAMO</b>	 <b>1</b>	42°51'35.3"N	8°19'42.2"O	 SALIDA EN FRENTE A LA CASA, GIRAR A LA IZQUIERDA EN EL CRUCE
<b>SALIDA</b>				
K.M. A META 9,200				
K.M. PARCIAL 0,000				
<b>P.KM. TRAMO</b>	 <b>2</b>	42°51'35.5"N	8°19'40.1"O	 TOMAMOS EL DESVÍO A LA IZQUIERDA PARALELO AL VALLADO
<b>0,050</b>				
K.M. A META 9,150				
K.M. PARCIAL 0,050				
<b>P.KM. TRAMO</b>	 <b>3</b>	42°51'37.7"N	8°19'26.8"O	 CONTINUAMOS POR LA DERECHA DEJANDO LA PISTA DE TIERRA A LA IZQUIERDA
<b>0,390</b>				
K.M. A META 8,810				
K.M. PARCIAL 0,340				
<b>P.KM. TRAMO</b>	 <b>4</b>	42°51'35.6"N	8°19'24.6"O	 EN EL CRUCE DE ASFALTO GIRAMOS A LA IZQUIERDA <b>ATENCIÓN STOP!!</b>
<b>0,480</b>				
K.M. A META 8,720				
K.M. PARCIAL 0,090				
<b>P.KM. TRAMO</b>	 <b>5</b>	42°51'36.3"N	8°19'10.1"O	 EN EL CRUCE DE ASFALTO GIRAMOS A LA DERECHA DESPUÉS DE LA MARQUESINA AZUL
<b>0,810</b>				
K.M. A META 8,390				
K.M. PARCIAL 0,330				


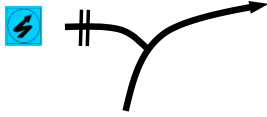

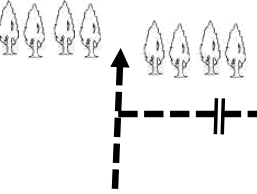

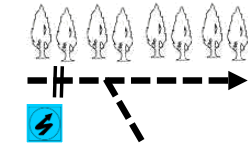

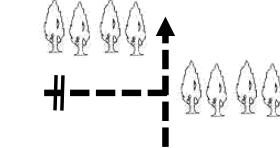

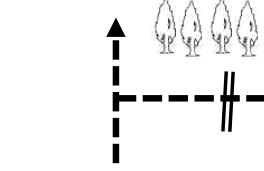
# ROAD BOOK

## VI RALLY MIX CONCELLO DE TOURO

P. KM.	FOTO TERRESTRE DE TRAMO	INFORMACION		
DISTANCIA TC. 9,200	SIMULACION DE LA DIRECCION A SEGUIR			
<b>P.KM. TRAMO</b>		42°51'27.5"N   8°19'14.2"O		<p>GIRAMOS LEVEMENTE A LA IZQUIERDA POR LA SEGUNDA PISTA DE TIERRA.</p>
<b>1,100</b>				
K.M. A META 8,100				
K.M. PARCIAL 0,290		6		
<b>P.KM. TRAMO</b>		42°51'17.1"N   8°19'3.3"O		<p>EN EL CRUCE DE CUATRO CAMINOS CONTINUAMOS POR LA IZQUIERDA</p>
<b>1,500</b>				
K.M. A META 7,700				
K.M. PARCIAL 0,400		7		
<b>P.KM. TRAMO</b>		42°51'22.3"N   8°18'54.5"O		<p>EN EL CRUCE DE CUATRO CAMINOS CONTINUAMOS DE NUEVO POR LA IZQUIERDA</p>
<b>1,770</b>				
K.M. A META 7,430				
K.M. PARCIAL 0,270		8		
<b>P.KM. TRAMO</b>		42°51'26.9"N   8°19'9.5"O		<p>NOS DESVIAMOS POR LA DERECHA</p>
<b>2,160</b>				
K.M. A META 7,040				
K.M. PARCIAL 0,390		9		
<b>P.KM. TRAMO</b>		42°51'35.4"N   8°19'2.6"O		<p>EN EL CRUCE, GIRAMOS A LA DERECHA ENTRANDO EN LA PISTA ASFALTADA</p>
<b>2,500</b>				
K.M. A META 6,700				
K.M. PARCIAL 0,340		10		

# ROAD BOOK

## VI RALLY MIX CONCELLO DE TOURO

P. KM.	FOTO TERRESTRE DE TRAMO	INFORMACION					
DISTANCIA TC. 9,200	SIMULACION DE LA DIRECCION A SEGUIR						
<b>P.KM. TRAMO</b>  <b>2,600</b>		42°51'35.5"N   8°18'57.8"O		<p>EN EL CRUCE GIRAMOS A LA DERECHA PARA VOLVER A LA PISTA DE TIERRA</p>			
K.M. A META <b>6,600</b>		CAMBIO ASFALTO ->TIERRA					
K.M. PARCIAL <b>0,100</b>		11					
<b>P.KM. TRAMO</b>  <b>2,960</b>		42°51'27.2"N   8°18'46.7"O		<p>CONTINUAMOS RECTO DEJANDO UNA PISTA A LA DERECHA</p>			
K.M. A META <b>6,240</b>							
K.M. PARCIAL <b>0,360</b>		12					
<b>P.KM. TRAMO</b>  <b>3,230</b>		42°51'24.6"N   8°18'36.6"O		<p>GIRAMOS A LA DERECHA EN EL CRUCE</p>			
K.M. A META <b>5,970</b>							
K.M. PARCIAL <b>0,270</b>		13					
<b>P.KM. TRAMO</b>  <b>3,420</b>		42°51'19.2"N   8°18'39.7"O		<p>CONTINUAMOS RECTO SIN DESVIARNOS</p>			
K.M. A META <b>5,780</b>							
K.M. PARCIAL <b>0,190</b>		14					
<b>P.KM. TRAMO</b>  <b>3,600</b>		42°51'14.1"N   8°18'41.8"O		<p>CONTINUAMOS RECTO DEJANDO UNA PISTA A LA DERECHA</p>			
K.M. A META <b>5,600</b>							
K.M. PARCIAL <b>0,180</b>		15					
	PUNTO MEDICION	CAMINO TIERRA	CTRA. ASFALTO	SENTIDO CIRCULACION	NO SEGUIR	SALIDA-META	PAG : 3

# ROAD BOOK

## VI RALLY MIX CONCELLO DE TOURO

P. KM.	FOTO TERRESTRE DE TRAMO	INFORMACION	
DISTANCIA TC. 9,200	SIMULACION DE LA DIRECCION A SEGUIR		
<b>P.KM. TRAMO</b>  <b>3,940</b>		42°51'10.7"N	8°18'56.9"O
K.M. A META <b>5,260</b>			
K.M. PARCIAL <b>0,340</b>			
<b>P.KM. TRAMO</b>  <b>4,320</b>		42°51'7.0"N	8°19'9.3"O
K.M. A META <b>4,880</b>			
K.M. PARCIAL <b>0,380</b>			
<b>P.KM. TRAMO</b>  <b>4,400</b>		42°51'8.8"N	8°19'9.8"O
K.M. A META <b>4,800</b>			
K.M. PARCIAL <b>0,080</b>			
<b>P.KM. TRAMO</b>  <b>4,860</b>		42°51'10.8"N	8°19'29.0"O
K.M. A META <b>4,340</b>			
K.M. PARCIAL <b>0,460</b>			
<b>P.KM. TRAMO</b>  <b>4,920</b>		42°51'12.6"N	8°19'28.3"O
K.M. A META <b>4,280</b>			
K.M. PARCIAL <b>0,060</b>			

PUNTO MEDICION

CAMINO TIERRA

CTRA. ASFALTO

SENTIDO CIRCULACION

NO SEGUIR

SALIDA-META

# ROAD BOOK

## VI RALLY MIX CONCELLO DE TOURO

P. KM.	FOTO TERRESTRE DE TRAMO	INFORMACION	
DISTANCIA TC. 9,200	SIMULACION DE LA DIRECCION A SEGUIR		
<b>P.KM. TRAMO</b>		42°51'24.7"N	8°19'36.1"O
<b>5,340</b>			
K.M. A META 3,860			
K.M. PARCIAL 0,420			
<b>P.KM. TRAMO</b>		42°51'15.9"N	8°19'43.6"O
<b>5,660</b>			
K.M. A META 3,540			
K.M. PARCIAL 0,320			
<b>P.KM. TRAMO</b>		42°51'11.9"N	8°19'43.0"O
<b>5,790</b>			
K.M. A META 3,410			
K.M. PARCIAL 0,130			
<b>P.KM. TRAMO</b>		42°51'13.6"N	8°19'38.5"O
<b>5,950</b>			
K.M. A META 3,250			
K.M. PARCIAL 0,160			
<b>P.KM. TRAMO</b>		42°51'3.5"N	8°19'35.9"O
<b>6,280</b>			
K.M. A META 2,920			
K.M. PARCIAL 0,330			


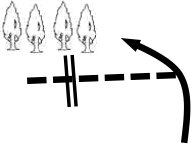

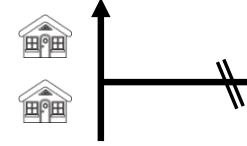



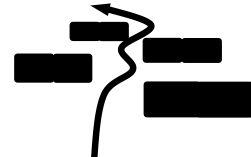


# ROAD BOOK

## VI RALLY MIX CONCELLO DE TOURO

P. KM.	FOTO TERRESTRE DE TRAMO	INFORMACION		
DISTANCIA TC. 9,200	SIMULACION DE LA DIRECCION A SEGUIR			
<b>P.KM. TRAMO</b>		42°50'57.4"N   8°20'1.2"O		<p>EN EL CRUCE GIRAMOS A LA DERECHA POR LA CARRETERA ASFALTADA</p>
<b>7,270</b>				
K.M. A META <b>1,930</b>				
K.M. PARCIAL <b>0,990</b>		26		
<b>P.KM. TRAMO</b>		42°51'0.2"N   8°20'0.1"O		<p>CONTINUAMOS POR LA CARRETERA ASFALTADA SIN DESVIARNOS</p>
<b>7,360</b>				
K.M. A META <b>1,840</b>				
K.M. PARCIAL <b>0,090</b>		27		
<b>P.KM. TRAMO</b>		42°50'57.6"N   8°19'53.6"O		<p>CONTINUAMOS SIN DESVIARNOS POR LA CARRETERA ASFALTADA, DEJANDO UNA PISTA A LA DERECHA</p>
<b>7,550</b>				
K.M. A META <b>1,650</b>				
K.M. PARCIAL <b>0,190</b>		28		
<b>P.KM. TRAMO</b>		42°51'10.3"N   8°19'55.4"O		<p>CONTINUAMOS SIN DESVIARNOS POR LA CARRETERA ASFALTADA</p>
<b>8,010</b>				
K.M. A META <b>1,190</b>				
K.M. PARCIAL <b>0,460</b>		29		
<b>P.KM. TRAMO</b>		42°51'18.8"N   8°19'51.6"O		<p>CONTINUAMOS SIN DESVIARNOS POR LA CARRETERA ASFALTADA DEJANDO UNA PISTA DE TIERRA A LA DERECHA</p>
<b>8,330</b>				
K.M. A META <b>0,870</b>				
K.M. PARCIAL <b>0,320</b>		30		

# ROAD BOOK

## VI RALLY MIX CONCELLO DE TOURO


P. KM.	FOTO TERRESTRE DE TRAMO	INFORMACION		
DISTANCIA TC. 9,200	SIMULACION DE LA DIRECCION A SEGUIR			
<b>P.KM. TRAMO</b> <b>8,370</b>		42°51'20.1"N   8°19'51.4"O		CONTINUAMOS SIN DESVIARNOS POR LA CARRETERA ASFALTADA DEJANDO UNA PISTA DE TIERRA A LA IZQUIERDA
K.M. A META 0,830				
K.M. PARCIAL 0,040				
<b>P.KM. TRAMO</b> <b>8,780</b>		42°51'30.7"N   8°19'49.7"O		CONTINUAMOS SIN DESVIARNOS DEJANDO UNA PISTA ASFALTADA A LA DERECHA
K.M. A META 0,420				
K.M. PARCIAL 0,410				
<b>P.KM. TRAMO</b> <b>8,900</b>		42°51'32.4"N   8°19'47.2"O		CONTINUAMOS RECTO SIN DESVIARNOS
K.M. A META -8,860				
K.M. PARCIAL 0,120				
<b>P.KM. TRAMO</b> <b>8,950</b>		42°51'34.1"N   8°19'44.4"O		EN LA SEÑAL DE CEDA AL PASO COMEZARÁN 4 CHICANES PARA REDUCIR LA VELOCIDAD
K.M. A META -8,540				
K.M. PARCIAL 0,050				
<b>P.KM. TRAMO</b> <b>9,000</b>		42°51'35.0"N   8°19'43.0"O		EN EL CRUCE CONTINUAR POR LA IZQUIERDA
K.M. A META -8,880				
K.M. PARCIAL 0,050				







Dirección de carrera  
607110099



Dirección de carrera  
607110099