

1

RALLY MIX DE O PORRIÑO

28 e 29

SETEMBRO

2019



diseño: MessDraw

+info na web:

www.rallyesurdocondado.org

tempos en directo: temposfga.es

GUMERJO

SERVICIO OFICIAL



Volkswagen



SEAT





Audi Service



SKODA



síguenos:  

LIBRO DE RUTA



ORGANIZA





LIBRO DE RUTA

INDICE

CONCEPTO	PAX.
SIMBOLOS EMPREGADOS	4
MAPA XERAL	5
VERIFICACIONES	6
PARQUE DE TRABALLO	7
TREITO	8



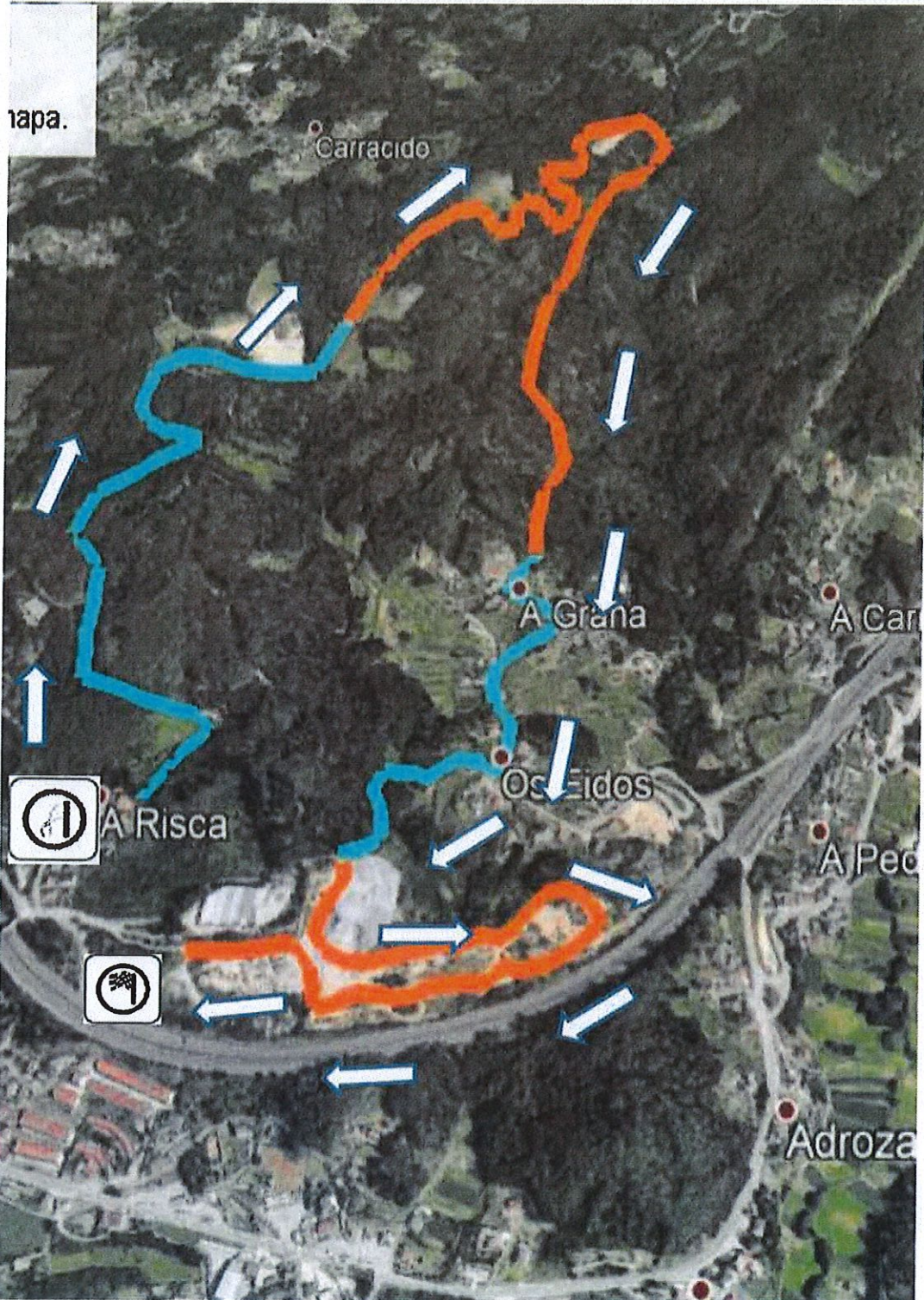
XUNTA DE GALICIA
PRESIDENCIA
Secretaría Xeral para o Deporte







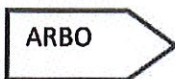



















LIBRO DE RUTA

I RALLYMIX DE O PORRIÑO

MAPA XERAL



LIBRO DE RUTA			
I RALLYMIX DE O PORRIÑO		SIMBOLOS EMPREGADOS	
	DIRECCION A SEGUIR		MEDICO
	DIRECCION A NON SEGUIR		BOMBEIROS
	POBOACION		GRUAS
	DIRECCION A SEGUIR		AMBULANCIAS
	DIRECCION A NON SEGUIR		EXTINTORES
	PONTE		EMISORA
	HITOS KILOMETRICOS		GARDA CIVIL
	CASAS		GASOLIÑEIRAS
	SINALES DE TRAFICO		CONTROL HORARIO
	SINALES O REVES		SAIDA PROBA CRONOMETRADA
	PASAR PAXINA RAPIDO		CHEGADA PROBA CROMETRADA
	MOITA ATENCION		CONTROL DE STOP

LIBRO DE RUTA

I RALLYMIX DE O PORRIÑO

VERIFICACIONES ADMINISTRATIVAS E TECNICAS

As verificacións administrativas e técnicas faranse en Talleres Gumerjo

N 42°09'27,8"
W 8° 36'18,0"





XUNTA DE GALICIA
PRESIDENCIA
Secretaría Xeral para o Deporte



LIBRO DE RUTA

I RALLYMIX DE O PORRIÑO

PARQUE DE TRABALLO

PARQUE DE TRABALLO

N 42°09'41,89"
W 8° 36'25,9"





XUNTA DE GALICIA
PRESIDENCIA
Secretaría Xeral para o Deporte



LIBRO DE RUTA		HORARIOS				
I RALLYMIX DE O PORRIÑO		H.S. SABADO 1º	12:30	H.S. DOMINGO 1º	10:00	
		H.S. SABADO 2º	15:30	H.S. DOMINGO 2º	12:00	
		H.S. SABADO 3º	17:30			
P. KM.		INFORMACION E MEDIOS				
DISTANCIA	DIRECCION	VIARIOS	EFFECTIVOS	MEDIOS		
0,00		LOCAL N42º09'42,2" W8º36'32,3"				
PARCIAL						
0,00	1					
P.KM.						
0,13						
PARCIAL						
0,13	2					
P.KM.						
0,23		 N 42º 09' 48,1" W8º36'27,8"				
PARCIAL						
0,36	3					
P.KM.						
PARCIAL						
P.KM.						
PARCIAL						
P.KM.						
	PUNTO MEDICION	CAMIÑO TERRA	ESTRADA ASFALTO	NON SEGUIR	DIRECCION	PAX. 8



XUNTA DE GALICIA
PRESIDENCIA
Secretaría Xeral de Deportes



LIBRO DE RUTA		HORARIOS				
I RALLYMIX DE O PORRIÑO		H.S. SABADO 1º	12:30	H.S. DOMINGO 1º	10:00	
		H.S. SABADO 2º	15:30	H.S. DOMINGO 2º	12:00	
		H.S. SABADO 3º	17:30			
P. KM.		INFORMACION E MEDIOS				
DISTANCIA	DIRECCION	VIARIOS	EFFECTIVOS	MEDIOS		
0,00		LOCAL N 42º 09'48,1" W 8º36'27,8"	 	 ESTRADA CORTADA PROBA DEPORTIVA		
PARCIAL						
0,00						
P.K.M.	1	6,17				
0,13		LOCAL		 ESTRADA CORTADA PROBA DEPORTIVA		
PARCIAL						
0,13						
P.K.M.	2	6,04				
0,28		LOCAL		 ESTRADA CORTADA PROBA DEPORTIVA		
PARCIAL						
0,41						
P.K.M.	3	5,76				
0,67		LOCAL MERENDEIRO N 42º 10'14,2" W 8º 36'32,8"				
PARCIAL						
1,08						
P.K.M.	4	5,09				
0,16		LOCAL PEDRAS		 ESTRADA CORTADA PROBA DEPORTIVA		
PARCIAL						
1,24						
P.K.M.	5	4,93				
	PUNTO MEDICION	CAMIÑO TERRA	ESTRADA ASFALTO	NON SEGUIR	DIRECCION	PAX. 9

LIBRO DE RUTA		HORARIOS			
I RALLYMIX DE O PORRIÑO		H.S. SABADO 1º	12:30	H.S. DOMINGO 1º	10:00
		H.S. SABADO 2º	15:30	H.S. DOMINGO 2º	12:00
		H.S. SABADO 3º	17:30		
P. KM.		INFORMACION E MEDIOS			
DISTANCIA	DIRECCION	VARIOS	EFFECTIVOS	MEDIOS	
0,21 PARCIAL		LOCAL ENTRADA A TERRA N 42º10'17,8" W 8º36'21,0"	 	 	
1,45					
P.KM. 6 4,72					
0,16 PARCIAL		TERRA ■ PEDRA		 	
1,61					
P.KM. 7 4,56					
0,13 PARCIAL		TERRA		 	
1,74					
P.KM. 8 4,43					
0,11 PARCIAL		TERRA		 	
1,85					
P.KM. 9 4,32					
0,11 PARCIAL		TERRA N 42º 10'25,4" W 8º 36'09,4"	 	 	
1,96					
P.KM. 10 4,21					
	PUNTO MEDICION	CAMIÑO TERRA	ESTRADA ASFALTO	NON SEGUIR	DIRECCION



XUNTA DE GALICIA
PRESIDENCIA
Secretaría Xeral para o Deporte



LIBRO DE RUTA		HORARIOS			
I RALLYMIX DE O PORRIÑO		H.S. SABADO 1º	12:30	H.S. DOMINGO 1º	10:00
		H.S. SABADO 2º	15:30	H.S. DOMINGO 2º	12:00
		H.S. SABADO 3º	17:30		
P. KM.		INFORMACION E MEDIOS			
DISTANCIA	DIRECCION	VARIOS		EFFECTIVOS	MEDIOS
0,23 PARCIAL		TERRA			
2,19 P.KM.		SACOS DE AREA			
	11	3,98			
		N 42º 10'25,3 W 8º 36'04,5"			
0,34 PARCIAL		DE TERRA A LOCAL			
2,53 P.KM.		3,64			
	12	3,64			
		N 42º 10'33,7" W 8º 36'02,4"			
0,12 PARCIAL		LOCAL ENTRADA A TERRA			
2,65 P.KM.		3,52			
	13	3,52			
		N 42º 10'33,7" W 8º 36'02,4"			
0,11 PARCIAL		TERRA			
2,76 P.KM.		3,41			
	14	3,41			
		N 42º 10'33,7" W 8º 36'02,4"			
0,10 PARCIAL		TERRA			
2,86 P.KM.		3,31			
	15	3,31			
		N 42º 10'33,7" W 8º 36'02,4"			
	PUNTO MEDICION	CAMIÑO TERRA	ESTRADA ASFALTO	NON SEGUIR	DIRECCION
PAX. 11					



XUNTA DE GALICIA
PRESIDENCIA
Secretaría Xeral para o Deporte



LIBRO DE RUTA		HORARIOS				
I RALLYMIX DE O PORRIÑO		H.S. SABADO 1º	12:30	H.S. DOMINGO 1º	10:00	
		H.S. SABADO 2º	15:30	H.S. DOMINGO 2º	12:00	
		H.S. SABADO 3º	17:30			
P. KM.		INFORMACION E MEDIOS				
DISTANCIA	DIRECCION	VARIOS	EFFECTIVOS	MEDIOS		
0,20 PARCIAL		TERRA SACOS DE AREA N 42º 10'25,3" W 8º 36'04,5"	 	 		
3,06 P.KM.					16	3,11
0,87 PARCIAL		DE TERRA A LOCAL N 42º 10'00,6" W 8º 36'06,1"				
3,93 P.KM.					17	2,24
0,10 PARCIAL		LOCAL CEDA O PASO N 42º 09'56,3" W 8º 36'07,7"	 	 		
4,03 P.KM.					18	2,14
0,10		LOCAL CASA BRANCA N 42º 09'56,3" W 8º 36'07,7"	 	 		
4,13 P.KM.					19	2,04
0,33 PARCIAL		LOCAL N 42º 09'56,3" W 8º 36'07,7"	 	 		
4,46 P.KM.					20	1,71
	PUNTO MEDICION	CAMIÑO TERRA	ESTRADA ASFALTO	NON SEGUIR	DIRECCION	
					PAX. 12	

LIBRO DE RUTA		HORARIOS				
I RALLYMIX DE O PORRIÑO		H.S. SABADO 1º	12:30	H.S. DOMINGO 1º	10:00	
		H.S. SABADO 2º	15:30	H.S. DOMINGO 2º	12:00	
		H.S. SABADO 3º	17:30			
P. KM.		INFORMACION E MEDIOS				
DISTANCIA	DIRECCION	VIARIOS	EFFECTIVOS	MEDIOS		
0,39 PARCIAL		LOCAL ENTRADA A TERRA N 42º 09' 44,8" W 8º 36' 16,9"	 	 		
4,85 P.KM.		21	1,32			
0,10 PARCIAL			TERRA EXPLANADA N 42º 09' 41,9" W 8º 36' 14,5"	 		
4,95 P.KM.	22		1,22			
0,47 PARCIAL			TERRA N 42º 09' 41,5" W 8º 36' 05,3"	 	 	
5,42 P.KM.		23	0,75			
0,75			TERRA N 42º 09' 40,2" W 8º 36' 24,4"	 	 	
6,17 P.KM.	24		0,00			
0,12 PARCIAL			ENTRADA PARQUE DE ASISTENCIA			
6,29 P.KM.		25				
		PUNTO MEDICION	CAMIÑO TERRA	ESTRADA ASFALTO	NON SEGUIR	DIRECCION
						PAX. 13