



Campeonato de Galicia 2018  
Rallyes




XUNTA DE GALICIA  
PRESIDENCIA  
Secretaría Xeral para o Deporte  
DEPORTE  
GALEGO

galicia

## COMPLEMENTO Nº: 1



- Por motivos alleos á Organización, e seguindo instrucións da Policía Local, prodúcese unha **modificación** no Libro de Ruta que afecta a **1ª etapa** (percorrido á Ceremonia de saída). O percorrido total da etapa aumenta en 20 m. e modifícanse os tempos e as velocidades medias.  
**E o novo percorrido detállase nas seguintes páxinas.**
- Por motivos de seguridade, a Saída do **T.C. 1 / 3** adiántase 225 m., quedando o kilometraxe total do treito en 12,275 km. A continuación mostrase a foto da nova saída.



Comité Organizador




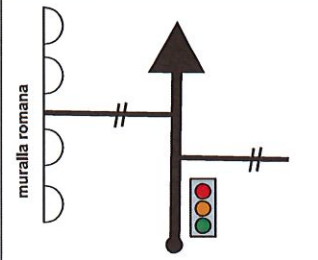

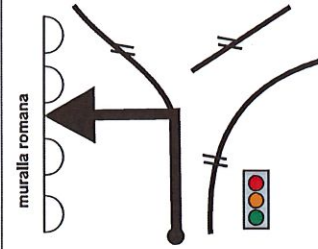





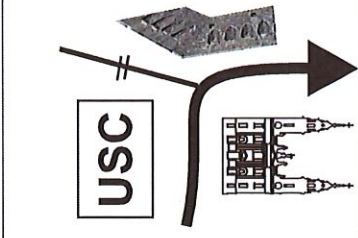
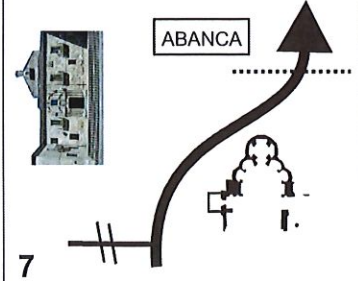




|                                     |             |    |            |             |
|-------------------------------------|-------------|----|------------|-------------|
| <b>40°</b><br>RALLYE<br>SAN FROILÁN | ETAPA:      | 1ª | DISTANCIA: | 4,995 km    |
|                                     | SECCIÓN:    | 1ª | TEMPO:     | 25'         |
|                                     | SECTOR:     | 1  | MEDIA:     | 12,060 km/h |
|                                     | DE CONTROL: | 1  | A CONTROL: | 2           |

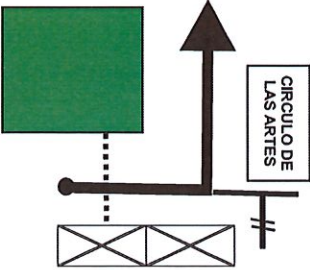

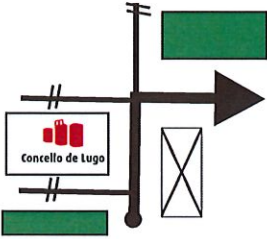

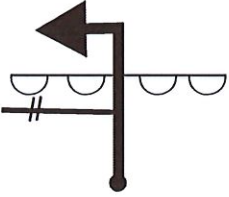



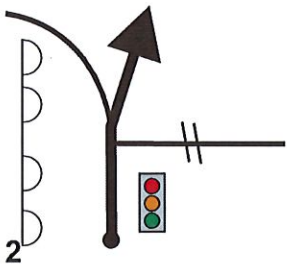

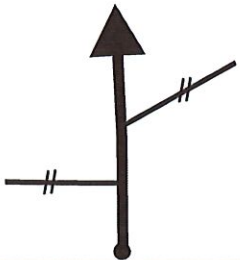

| Distancia TOTAL | Distancia PARCIAL | DIRECCIÓN A SEGUIR | INFORMACIÓN | Distancia a C.H  |                                      |
|-----------------|-------------------|--------------------|-------------|--|--------------------------------------|
| 0,000           | 0,000             |                    |             | SAIDA RALLYE<br>PODIO<br>PARKING<br>POL-AS GANDARAS<br><br>4,995   |                                      |
| 0,100           | 0,100             | 1<br>              |             | VERIFICACIONES ADMINISTRATIVAS<br>CAFETERIA YALDARA<br>POL. INDUSTRIAL AS GANDARAS<br>GPS: 43° 2'14.60"N - 7°33'17.92"O<br><br>4,895 |                                      |
| 0,500           | 0,400             | 2<br>              |             |  | 4,495                                |
| 1,500           | 1,000             | 3<br>              |             |  | 3,495                                |
| 1,875           | 0,375             | 4<br>              |             |  | 3,120                                |
| 3,825           | 1,950             | 5<br>              |             |  | Seguir Ronda da Muralla<br><br>1,170 |

|   |             |           |            |                    |
|---|-------------|-----------|------------|--------------------|
| <b>40°</b><br><b>RALLYE</b><br><b>SAN FROILÁN</b> | ETAPA:      | <b>1ª</b> | DISTANCIA: | <b>4,995 km</b>    |
|   | SECCIÓN:    | <b>1ª</b> | TEMPO:     | <b>25'</b>         |
|   | SECTOR:     | <b>1</b>  | MEDIA:     | <b>12,060 km/h</b> |
|   | DE CONTROL: | <b>1</b>  | A CONTROL: | <b>2</b>           |

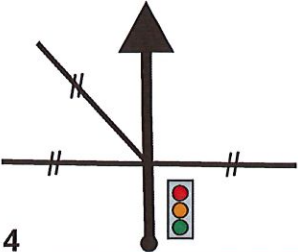


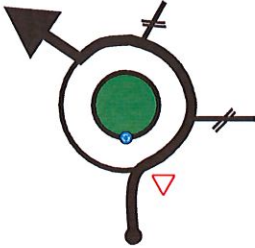



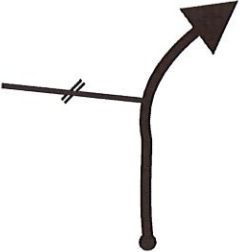

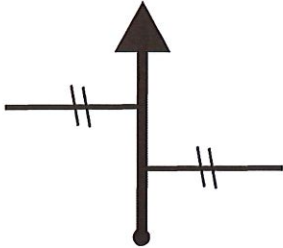

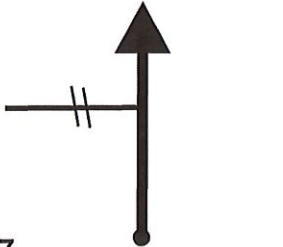

| Distancia TOTAL | Distancia PARCIAL | DIRECCIÓN A SEGUIR   | INFORMACIONES  | Distancia a C.H.   |        |
|-----------------|-------------------|--|--|--|--------|
| 4,300           | 0,475             |  <p>6</p>   | <br><b>SEGUIR POR RONDA MURALLA</b>           |    | 0,695  |
| 4,575           | 0,275             |             | <b>SEGUIR POR RONDA MURALLA SITUARSE CARRIL ESQUERDO</b>   |    | 0,420  |
| 4,765           | 0,190             |            | <br><b>ENTRAR MURALLA POR PORTA SANTIAGO</b> |   | 0,230  |
| 4,805           | 0,040             |           | <br><b>CATEDRAL</b>                         |  | 0,190  |
| 4,845           | 0,040             |           |  |  | 0,1500 |
| 4,995           | 0,150             |  <p>7</p> | <b>C.H.</b>  |  | 0,000  |



|   |             |           |            |                    |
|---|-------------|-----------|------------|--------------------|
| <b>40°</b><br><b>RALLYE</b><br><b>SAN FROILÁN</b> | ETAPA:      | <b>1ª</b> | DISTANCIA: | <b>5,025 km</b>    |
|   | SECCIÓN:    | <b>1ª</b> | TEMPO:     | <b>20'</b>         |
|   | SECTOR:     | <b>2</b>  | MEDIA:     | <b>14,925 km/h</b> |
|   | DE CONTROL: | <b>3</b>  | A CONTROL: | <b>4</b>           |

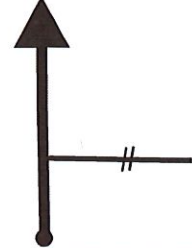

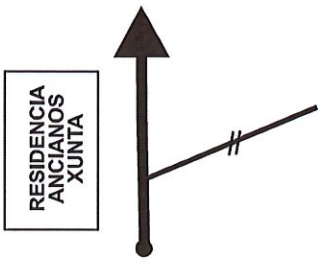





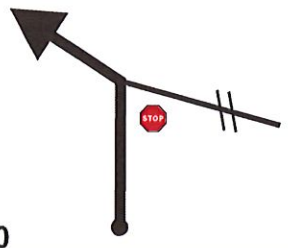


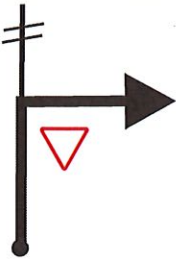

| Distancia TOTAL | Distancia PARCIAL | DIRECCIÓN A SEGUIR  | INFORMACIÓNS                                       | Distancia a C.H  |       |
|-----------------|-------------------|---|--|--|-------|
| 0,000           | 0,000             |    | SAIDA PODIUM                                       |    | 5,025 |
| 0,125           | 0,125             |    | CRUCE CON PRAZA CAMPO CASTELO DEREITA              |    | 4,900 |
| 0,225           | 0,100             |   | SAIR POR PORTA DA MURALLA E XIRAR ESQUERDA         |   | 4,800 |
| 0,285           | 0,060             |  | SEGUIR POR RONDA DA MURALLA A ESQUERDA             |  | 4,740 |
| 0,435           | 0,150             |  | DEIXAR RONDA MURALLA E SEGUIR POR RUA MONTERO RIOS |  | 4,590 |
| 0,710           | 0,275             |  | SEGUIR POR RUA MONTERO RIOS                        |  | 4,315 |

|                                       |             |           |            |                    |
|---------------------------------------|-------------|-----------|------------|--------------------|
| <b>40°<br/>RALLYE<br/>SAN FROILÁN</b> | ETAPA:      | <b>1ª</b> | DISTANCIA: | <b>5,025 km</b>    |
|                                       | SECCIÓN:    | <b>1ª</b> | TEMPO:     | <b>20'</b>         |
|                                       | SECTOR:     | <b>2</b>  | MEDIA:     | <b>14,925 km/h</b> |
|                                       | DE CONTROL: | <b>3</b>  | A CONTROL: | <b>4</b>           |

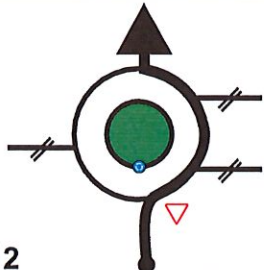

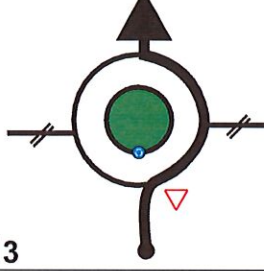

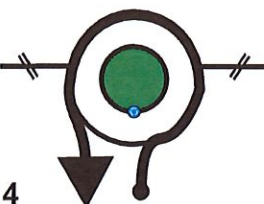




| Distancia TOTAL | Distancia PARCIAL | DIRECCIÓN A SEGUIR  |   | INFORMACIÓNS   | Distancia a C.H |
|-----------------|-------------------|---|---|--|-----------------|
| 0,885           | 0,175             | 4    | <br>SEGUIR DE FRENTE |    | 4,140           |
| 1,160           | 0,275             | 5    | EN ROTONDA<br>TERCEIRASAIDA   |    | 3,865           |
| 1,385           | 0,225             | 6   | EN ROTONDA<br>SEGUIR DE FRENTE  |  | 3,640           |
| 1,625           | 0,240             |    | SEGUIR POR<br>CALZADA DAS<br>GANDARAS   |  | 3,400           |
| 1,690           | 0,065             |    | SEGUIR POR<br>CALZADA DAS<br>GANDARAS   |  | 3,335           |
| 1,765           | 0,075             | 7  | SEGUIR POR<br>CALZADA DAS<br>GANDARAS   |  | 3,260           |



|   |             |    |            |             |
|---|-------------|----|------------|-------------|
| <b>40°</b><br><b>RALLYE</b><br><b>SAN FROILÁN</b> | ETAPA:      | 1ª | DISTANCIA: | 5,025 km    |
|   | SECCIÓN:    | 1ª | TEMPO:     | 20'         |
|   | SECTOR:     | 2  | MEDIA:     | 14,925 km/h |
|   | DE CONTROL: | 3  | A CONTROL: | 4           |

| Distancia TOTAL | Distancia PARCIAL | DIRECCIÓN A SEGUIR   |   | INFORMACIÓN  | Distancia a C.H |
|-----------------|-------------------|--|---|--|-----------------|
| 2,115           | 0,350             | 8     | SEGUIR POR CALZADA DAS GANDARAS SEN DESVIARSE                                       |    | 2,910           |
| 3,100           | 0,985             |       |   |    | 1,925           |
| 3,175           | 0,075             |      |   |   | 1,850           |
| 3,250           | 0,075             | 9   |   |  | 1,775           |
| 3,500           | 0,250             | 10  |  |  | 1,525           |
| 3,800           | 0,300             | 11  | DEREITA INCORPORARSE A ROTONDA  |  | 1,225           |

|   |             |           |            |                    |
|---|-------------|-----------|------------|--------------------|
| <b>40°</b><br><b>RALLYE</b><br><b>SAN FROILÁN</b> | ETAPA:      | <b>1ª</b> | DISTANCIA: | <b>5,025 km</b>    |
|   | SECCIÓN:    | <b>1ª</b> | TEMPO:     | <b>20'</b>         |
|   | SECTOR:     | <b>2</b>  | MEDIA:     | <b>14,925 km/h</b> |
|   | DE CONTROL: | <b>3</b>  | A CONTROL: | <b>4</b>           |

| Distancia TOTAL | Distancia PARCIAL | DIRECCIÓN A SEGUIR  | INFORMACIONES   | Distancia a C.H |
|-----------------|-------------------|---|---|-----------------|
| 3,825           | 0,025             | 12<br>   | EN ROTONDA<br>TERCEIRA SAIDA<br>  | 1,200           |
| 4,225           | 0,400             | 13<br>   | EN ROTONDA<br>SEGUNDA SAIDA<br>   | 0,800           |
| 4,725           | 0,500             | 14<br> | <br> | 0,300           |
| 5,025           | 0,300             | 15<br> | <br><b>CONTROL HORARIO<br/>PARQUE PECHADO<br/>FIN SECCIÓN</b>                          | 0,000           |
|                 |                   |   |   |                 |
|                 |                   |   |   |                 |