




Tramo de Calibración

Distancia Total	Distancia Parcial	Dirección	Información
0,000	0,000	 1	PO-552 Inicio del Tramo de Calibración en señal de paso de cebras frente al CONCELLO. Dirección MEIRA
4,760	4,760	 2	PO-552 Fin del Tramo de Calibración en señal del pueblo de VILAXE Cambia antes de llegar.
Realizar Cambio de Sentido y situarse en la viñeta nº 3			
0,000	0,000	 3	PO-552 Inicio del Tramo de Calibración en señal de Fin del pueblo de VILAXE
4,800	4,800	 4	PO-552 Fin del Tramo de Calibración en inicio del paso de cebras delante sucursal ABANCA Al pasar el CONCELLO

Tanto el inicio como el final del Tramo de Calibración están en el cruce que nos lleva a tramo de la Subida A Pontenova.
 Al otro lado del río está el Parque Cerrado